


Consulente idraulico  
Ing. Mauro Rosenterra

DATA marzo 2015

*Il presente documento, elaborato per l'Amministrazione comunale di San Bonifacio, non può essere riprodotto o comunicato a terzi senza preventiva autorizzazione scritta.*

1:10.000

legenda

 Limite bacino idrografico fiume Adige Ambito Territoriale Omogeneo

## Idrografia

Idrografia principale

— Idrografia secondaria

## PAI fiume Adige - Pericolosità Idraulica


P1 pericolicità moderata

P2 pericolosità media

P3 pericolosità elevata

P4 pericolosità molto elevata

**Consorzio di Bonifica Alta Pianura Veneta**

 Zone soggette ad allagamento

### Azioni strategiche

 Linee preferenziali di sviluppo economico-produttivo


 Aree della programmazione urbanistica previgente



Aree di riqualificazione e riconversione

**F** Servizi di interesse sovracomunale di maggior rilevanza di previsione

**F** Servizi di interesse comunale di maggior rilevanza di previsione

 Area polifunzionale

